

Parajes
Naturales
Municipales

Ontinyent

Serra de l'Ombria - Pou Clar

DIPUTACIÓ DE
VALENCIA

Medi Ambient



GUÍA DE PARAJES NATURALES MUNICIPALES DE LA PROVINCIA DE VALENCIA

Edita
Diputació de València
Medi Ambient
Diseño y coordinación
Triatlón Turístico

Fotografías
Ajuntament d'Ontinyent
Conselleria d'Infraestructures,
Territori i Medi Ambient
Textos
J.M. Alcañiz

Traducciones al valenciano
J.M. Alcañiz
Cartografía e información técnica
Conselleria d'Infraestructures,
Territori i Medi Ambient

ONTINYENT

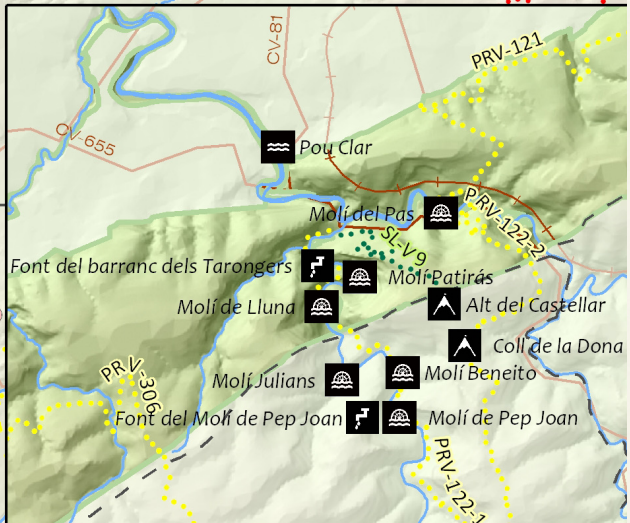
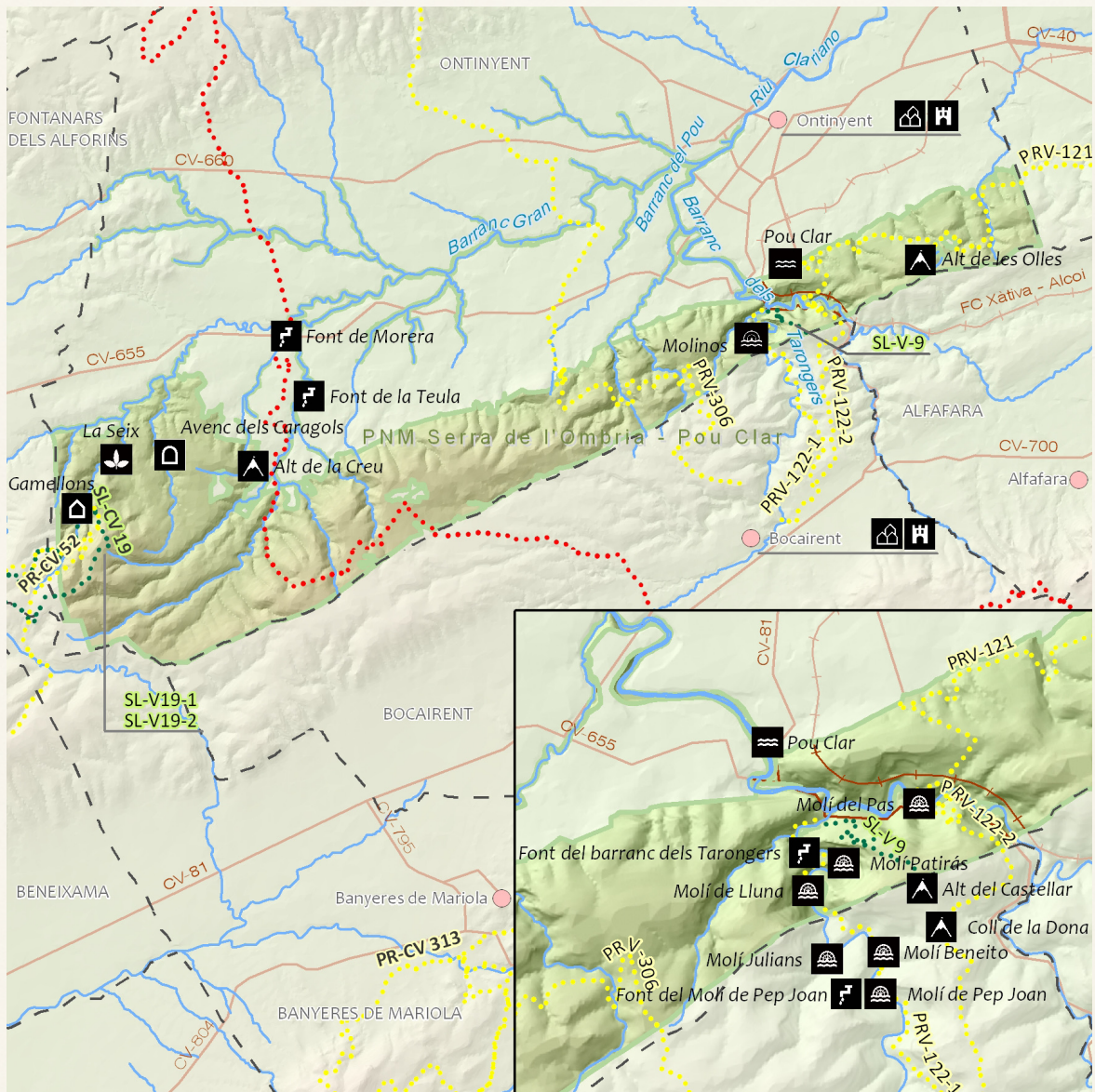
Serra de l'Ombria-Pou Clar

Naturaleza y arqueología industrial


Este paraje, con sus 2.857 hectáreas, es más extenso que varios de los Parques Naturales de ámbito comunitario y presenta, por tanto, una enorme diversidad de paisajes, plantas, animales y formaciones geológicas. Además, a las maravillas naturales se une una sabia huella humana, en forma de viejos molinos movidos por la fuerza del agua, cavas sombrías para almacenar las nieves invernales, impresionantes casas de labranza y antiguas fábricas textiles hoy asaltadas por la vegetación. No basta, como en otros muchos, con un día de visita: hay que recorrerlo con calma e incluso volver en diferentes épocas del año para apreciar toda su belleza.


www.ontinyent.es








Cómo llegar / guía práctica


 Hay muchos puntos a los que se puede acceder al paraje a causa de su gran extensión. Se indican varios de ellos por tratarse de accesos a lugares significativos o inicio de recorridos.


 **El Pou Clar.** Nacimiento del río Clariano donde se forman pozas. Es el lugar más visitado del conjunto del paraje, con mucha diferencia. Se encuentra justamente en el kilómetro 6,9 de la CV-81 entre Bocairent y Ontinyent, a la altura del cruce con la carretera de Fontanars dels Alforins.

 **Cementerio de Ontinyent.** Inicio del itinerario temático del **Torrater** y el PR V-121. Llegamos por una de las salidas de la rotonda situada en el kilómetro 5,1 de la CV-81.

 **Barranc dels Tarongers.** Se accede al itinerario temático del Barranc dels Tarongers - Alt del Castellar. También es el inicio del SL V9, y el PRV 122. Se localiza en el kilómetro 7,2 de la CV-81 entre Ontinyent y Bocairent.

 **Font de Morera.** Es el inicio del itinerario temático Font de Morera - Senda dels Enginyers, y también el punto donde el GR-7 contacta con el paraje para seguir después hasta Bocairent. Se encuentra en el kilómetro 10 de la CV-655 entre Ontinyent y Fontanars del Alforins.

 **Fuset.** Desde esta finca municipal accedemos al itinerario temático **Fuset-Gamellons**, a los senderos temáticos de esta finca Senders de Fuset. Siguiendo el mismo camino cuatro kilómetros llegamos a la zona de acampada de la Font de Gamellons de donde también parte el SL V19. Encontraremos el camino de acceso en el kilómetro 10,3 de la CV-655 entre Ontinyent y Fontanars dels Alforins.

 OFICINA DE TURISMO
Tourist Info Ontinyent - Plaça Sant Roc, 2
Tel: 962 916 090
e-mail: ontinyent@touristinfo.net
Horario: de martes a sábado de 9 a 13:30 h
de lunes a viernes de 16:30 a 19 h



SENDEROS

-  GR
-  PR
-  SL
-  itinerario municipal
-  Límites municipales
-  Núcleo urbano

Barranc dels Tarongers



Casa de la "Seix"

Rutas y senderos

Numerosos senderos señalizados recorren este amplio paraje, de manera que podemos volver a él una y otra vez sin temor a repetimos. Antes de meternos por cualquier sendero, la primera visita obligada es el Pou Clar, una extensa poza de aguas cristalinas en el inicio de la carretera de Ontinyent a Bocairent. Para una primera aproximación a este extenso paraje, es preferible seguir alguno de los cuatro itinerarios temáticos, que van desde los 6 hasta los 12 kilómetros. En la Oficina de Turismo nos facilitarán un tríptico muy completo y detallado para cada uno de ellos. Vamos a fijarnos en tres, que ofrecen una completa panorámica del paraje. Ninguno de ellos está permitido a las bicicletas, para las que existe una red propia y muy extensa.

Itinerario 1

El Torrater, barrancos y acantilados

- Dificultad: Baja
- Circular: Sí
- Longitud: 11 Km
- Desnivel: 322 metros
- Paneles informativos: Sí
- Salida/Ingresada: Trasera del Cementerio de Ontinyent

PUNTOS DE INTERÉS

1. La primera parte del recorrido serpentea por el barranco del Torrater y sus afluentes. Es conocida como Senda de los Ingenieros, porque fue trazada para facilitar la repoblación forestal a principios del siglo xx. Por eso, es una senda atípica, reforzada por un muro de piedra seca.
2. Restos de un antiguo pozo o cava que servía para guardar la nieve en invierno y venderla como hielo en verano.
3. Enlace con la pista forestal que nos llevará al Alto de las Ollas.
4. Alto de las Ollas, punto culminante de la ruta con amplias vista del pueblo y de la Mariola.
5. Suave bajada con fantásticas vistas.

Font Gamellons



Alt de la Creu





Sima Gran



El Pou Clar

Itinerario 2

El barranco de Tarongers

La ruta de los molinos

- Dificultad: Baja
- Circular: Sí
- Longitud: 5,8 Km
- Desnivel: 371 metros
- Paneles informativos: Sí
- Salida/lllegada: Carretera CV-81 Ontinyent-Bocairent. Unos 500 metros más allá del cruce a Fontanars está el panel informativo de inicio/final.

PUNTOS DE INTERÉS

1. Nada más comenzar aparecen los restos del molino de Toribio, el primero de los cinco que nos encontraremos. A lo largo del tiempo han servido tanto para moler el grano como para la industria textil y la producción de electricidad.
2. Fuente que lleva el nombre del barranco, cerca de los molinos de Patiràs y de Lluna.
3. Una pendiente larga, pero suave, nos hace pasar junto a los molinos de Julians i Beneito hasta llegar al de Pep Joan, que tiene su propia fuente y conserva la rueda principal, de más de 6 metros de diámetro.
4. Una subida más pronunciada nos lleva al Alto de Castellar, magnífico mirador sobre las sierras del Benicadell y la Mariola. Su privilegiada situación hace que estuviera poblado desde la época ibera.
5. Un descenso muy uniforme nos devuelve al punto de partida.

Itinerario 3

La fuente de Morera. La vida rural

- Dificultad: baja
- Circular: Sí
- Longitud: 12,5 km
- Desnivel: 404 metros
- Paneles: Sí
- Salida/lllegada: Fuente de Morera. Carretera CV-665, de Ontinyent a Fontanars, km 9.



Viejo molino de Toribio



Panorama desde el mirador del Alto de Castellar



Itinerario 3 / PUNTOS DE INTERÉS

1. Fuente de Morera. El recorrido comienza en un manantial que nunca se seca, con sombra y frescor. Restos de la casa del mismo nombre.
2. Corral de Martínez, vinculado a la casa anterior.
3. Subida suave al Alto de la Creu i Corral de Lluch.
4. Comienza a girar el camino, en la cabecera de los barrancos de Sumadors, Pixadors, Figuereta y Ballester. Umbría.
5. Venta Vella, gran hostería del siglo xvi cerca de la fuente del Moro.
6. Después de la fuente de la Teula, el camino enlaza con el de ida, en el corral de Martínez.

Flora y fauna

Entre aves cantoras y orquídeas raras



FLORA


Además de las plantas habituales de la montaña mediterránea –**pinos, carrascas, lentisco, aliagas, coscojas, jaras...**– este paraje posee incluso especies de mayor interés. Así, en el barranco Aspre aparece la **Caralluma**, una planta crasa de flores casi negras y apestosas, ya que sus polinizadores no son abejas o mariposas, sino moscas. Es también zona donde crecen más de una docena de **orquídeas** diferentes, que hemos de buscar en primavera, en lugares despejados por su avidez de sol. Hay también una buena representación de plantas **parásitas**, algunas fáciles de identificar porque no tienen hojas ni tallos, sólo flores. El otoño es el mejor momento para buscar setas, sobre todo los populares **rovellons**.

FAUNA


En un paraje tan extenso, accidentado y recóndito es abundantísima la diversidad de fauna, pero los animales más fáciles de ver y sobre todo de escuchar son sin duda las **aves**. Las paredes verticales repletas de oquedades proporcionan lugar de reposo y crianza a **vencejos, aviones o currucas**. Son también terreno de caza para los **cernícalos** y los **aguiluchos** y quizá, allá en lo más alto, tengamos la suerte de divisar la pareja de **águilas reales** que frecuenta el paraje.

Cerca de las fuentes y pozas, donde la vegetación es densa y abundante, podremos oír sin dificultad el canto del **jilguero**, del **mirlo** o del **ruiseñor**. Si vamos de noche, oiremos casi seguro el reclamo de alguna rapaz nocturna, como el **búho**, el **mochuelo** y el **cárabo**.

Abubilla



Orquídea



Mariposa Macaón



Rovellons

Gastronomía y alojamientos

¿Quién no conoce las morcillas de Ontinyent, con sus deliciosos trocitos de cebolla? Aparte de comerlas a la brasa, son parte fundamental del arroz al horno, conocido aquí como cassola. Para postre, tienen fama los melones y la magnífica uva de la comarca, utilizada también para elaborar un vino cada vez más personal y exquisito.

COMER

SUGERENCIAS

El Tinell de Calabuig

Tradicional y de vanguardia
C/ José Melchor Gomis, 23
Tel: 962 915 048

La Cuina

Tradicional de la zona
Plz. Andrés Vicent Estellés, 9 bajo
Tel: 962 387 762
www.lacuinarestaurant.es

Vicente Pastor

Arroces, carnes y pescados
Av. Daniel Gil, 13
Tel: 962 380 028

Malvasía Vinoteca

Vinos de la comarca y tapas tradicionales
Martínez Valls, 25
Tel: 962 381 963

DORMIR

SUGERENCIAS

Hotel Kazar ****

Av. Dos de Maig, 117
Tel: 962 382 443
www.hotelkazar.com

Casa Rural Santa Elena

Km 9 Partida de l'Ombria
CV-655 Ontinyent-Fontanars Alforins
Tel: 963 152 034

Hostal Monterrey

Avenida Almansa, 23
Tel: 962 381 293

Casa Rural de la Vila

C/ Trinitat, 50
Tel: 962 914 452
www.voraserra.net

Casa Rural Morera

Carretera Fontanars Alforins CV-655, km 10
Tel: 962 380 162
www.julianturismorural.es



Disfruta de la Naturaleza

siguiendo estos consejos



Mantén limpio el entorno, utiliza los contenedores de basura si los hay. Si no es así, recuerda llevar la basura hasta el contenedor más próximo.



La acampada libre no está permitida.

Se ruega el máximo respeto a la flora y fauna.



No introducir especies nuevas de la fauna y la flora.
Llevar los animales domésticos bajo control.



Recuerda que el ruido también es contaminación.
Se ruega por ello un comportamiento discreto y silencioso.



Cuidado con el fuego. No encender fuego o tirar colillas encendidas, ni aunque consideres que estén apagadas.



Utiliza siempre las carreteras, pistas y senderos señalizados y autorizados. No circular con vehículos de motor fuera de las vías a tal efecto.



LOS PARAJES NATURALES MUNICIPALES son patrimonio de todos y por ello debemos conservarlos y protegerlos para el disfrute de las generaciones futuras.

Edita



Colaboran



Xàrcia de municipis valencians
cap a la sostenibilitat



GENERALITAT VALENCIANA
CONSELLERIA D'INFRAESTRUCTURES, TERRITORI I MEDI AMBIENT



impresso en paper ecológico
recicla-me después de usar

IMPRESA
PROVINCIAL DE VALÈNCIA